

COMUNE DI CASLINO D'ERBA
(PROVINCIA DI COMO)

STUDIO DEL RETICOLO MINORE
DI COMPETENZA COMUNALE

CARTA DI DETTAGLIO -
INDIVIDUAZIONE DELLE
OPERE DI DIFESA

TAV. 03-a








Scale 1:2.000

DATA PRIMA EMISSIONE: 03-05
AGGIORNAMENTO: 12-05

STUDIO GEOLOGICO MWC
geol. Walter Tavecchio

LEGENDA

CORSI D'ACQUA

A CIELO LIBERO
 TORRENTO
 CORSO D'ACQUA APPARTENENTE AL RETICOLO IDRICO PRINCIPALE (LAMBRO)
 CORSO D'ACQUA APPARTENENTE AL RETICOLO IDRICO MINORE (CATEGORIA 1)
 CORSO D'ACQUA APPARTENENTE AL RETICOLO IDRICO MINORE AFFLUENTI DI CATEGORIA 2
 CORSO D'ACQUA APPARTENENTE AL RETICOLO IDRICO MINORE AFFLUENTI DI CATEGORIA 3
 CORSO D'ACQUA APPARTENENTE AL RETICOLO IDRICO MINORE AFFLUENTI DI CATEGORIA 4
 LIMITE BACINO IDROGRAFICO

LEGENDA OPERE CENSITE

 1901
 1901
 1901
 1901
 1901

TORRENTE BRASCIADEGA

TORRENTE PIOT

TORRENTE GASC

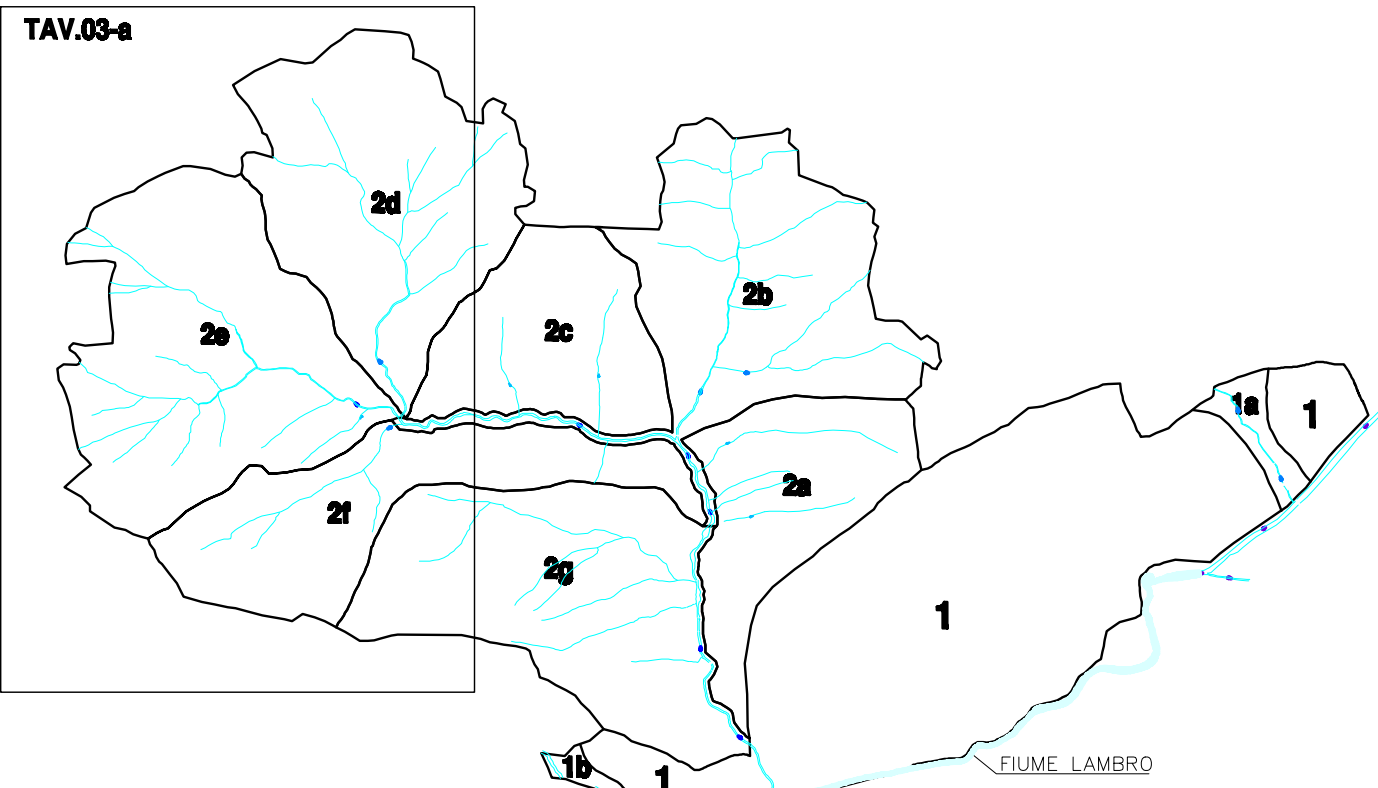
TORRENTE CARDEE

TORRENTE VAL DA LA GIAZZA

BOSCHETTA DI LEMNA

Rifugio Capanna Mara

MAPPA RIASSUNTIVA SCALA 1:100.000



INDIVIDUAZIONE DEI BACINI IDROGRAFICI
(VEDI TAV 03 STUDIO IDROGEOLOGICO)

N°	DESCRIZIONE	SUPERFICIE (mq)
1	BACINO DEL FIUME LAMBRO (BACINO PRINCIPALE)	180000
1a	SOTTOBACINO TORRENTE BURI	7000
1b	SOTTOBACINO FIUCINA	4000
2	BACINO DEL TORRENTE VALLE LUNGA (BACINO SECONDARIO)	200000
2a	SOTTOBACINO VALLE MIRRA VALLE DI MORZATE	40000
2b	SOTTOBACINO VALLE LUNGA VALLE PIOSOTTO	40000
2c	SOTTOBACINO VALLE DEL PRINA FORUM FRANGISANNA	40000
2d	SOTTOBACINO VALLE PIANZZA	40000
2e	SOTTOBACINO BOSCHETTA DI LEMNA (CAPANNA MARA)	100000
2f	SOTTOBACINO SORGENTE CARAVAGGIO	40000
2g	SOTTOBACINO MONTE CROCE-ACGLIASANTA	40000